
















**راهنمای نقشه**

-  حوضچه
-  منبع آب
-  استخر موجود
-  ایستگاه کنترل مرکزی
-  لوله آبه و قطره چکان
-  واقف
-  تبدیل
-  درپوش
-  شیر فشار شکن
-  مرز زمین
-  مرز قطعات آبیاری
-  چاده خاکی
-  جوی سنتی
-  شماره قطعات
-  گاو داری

مدیریت جهاد کشاورزی شهرستان نطنز	طراح: حمیدرضا بهشتیان
شرکت مهندسی آگستر سبز سیاهان	نقشه بردار: شهبازی
طرح قطره ای	
موقعیت: نطنز	تصویب:
No. : 89/134	Surface : 113 hec.
Date : 89/12	sc. : 1/6000