


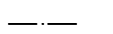
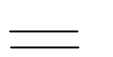


راهنمای نقشه

-  استخر
-  ایستگاه پمپاژ
-  دستگاه سنتریوت
-  مرز زمین
-  جاده

استخر
P

مدیریت جهاد کشاورزی شهرستان شهرضا	طراح : حمیدرضا بهشتیان
شرکت مهندسی آگسترسیز سپاهان	نقشه بردار : شهبازی
پروژه : طرح آبیاری سنتریوت	
موقعیت : شهرضا - منطقه پرزان	
No. :	Surface : 40 hec.
Date : 12 - 91	sc. : 1 / 4000